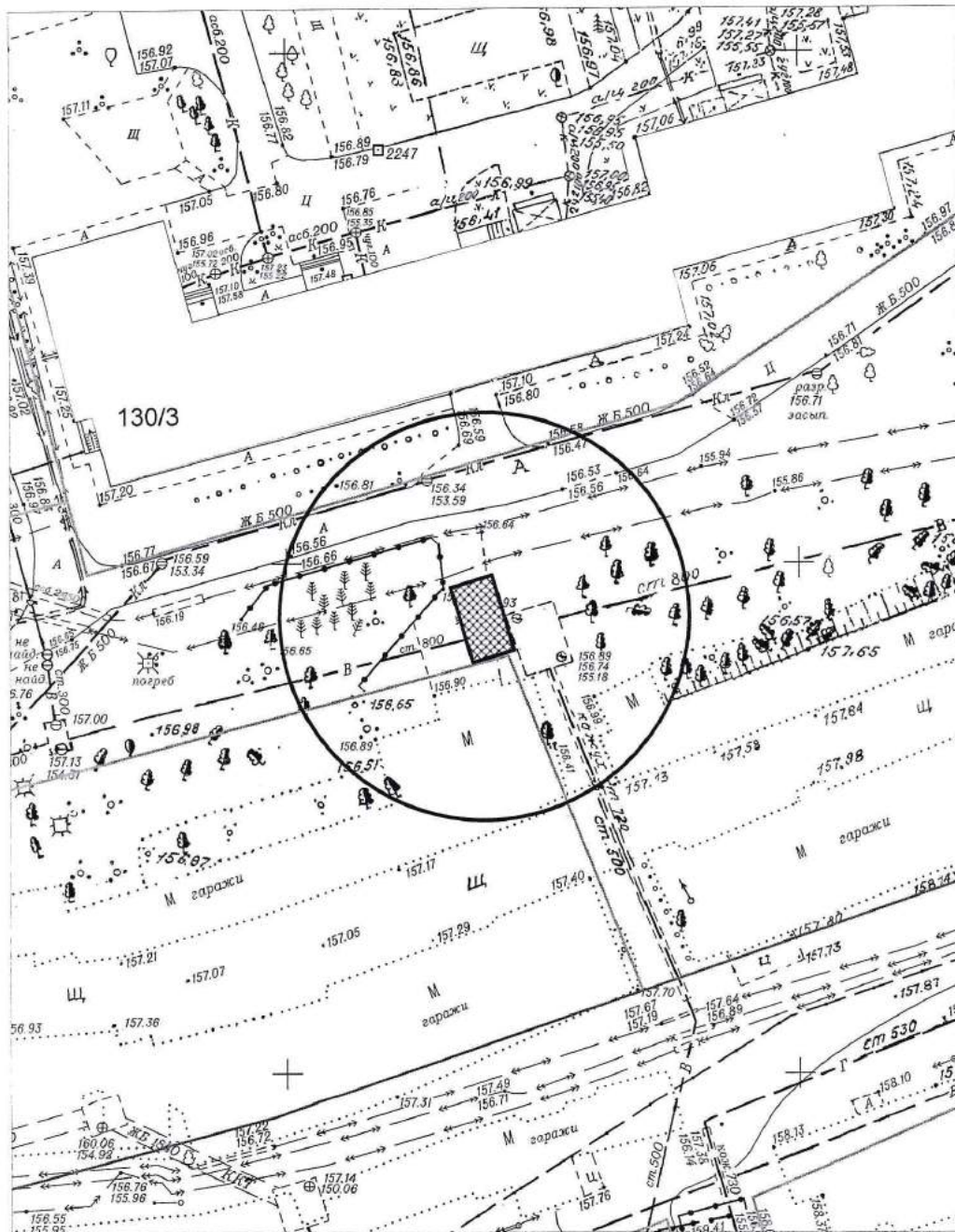


Информация о последствиях самовольного размещения нестационарных объектов

По результатам заседания комиссии по вопросам демонтажа самовольных нестационарных объектов на территории города Новосибирска от 08.06.2022 № 214 принято решение о демонтаже самовольных нестационарных объектов в пределах территорий, представленных на картах – схемах.

В соответствии с действующим Положением о нестационарных объектах на территории города Новосибирска, утвержденным решением Совета депутатов города Новосибирска от 29.04.2015 № 1336 (в редакции от 27.04.2022) (далее – Положение) в случае выявления повторного размещения самовольного нестационарного объекта в течение календарного года в пределах территории в радиусе 20 м от ранее демонтированного нестационарного объекта, указанной в карте-схеме территории, также в случае перемещения самовольного нестационарного объекта в пределах территории планируемого демонтажа и (или) если внешний вид его, в том числе размер, изменен, администрацией района (округом по районам) города Новосибирска (далее – администрация района (округ по районам)) составляется акт о выявлении самовольного нестационарного объекта (далее – акт о выявлении). На основании такого акта о выявлении департамент строительства и архитектуры мэрии города Новосибирска, администрации районов (округ по районам) обеспечивают повторный демонтаж самовольного нестационарного объекта без совершения действий, предусмотренных пунктами 6.6 – 6.8 Положения.

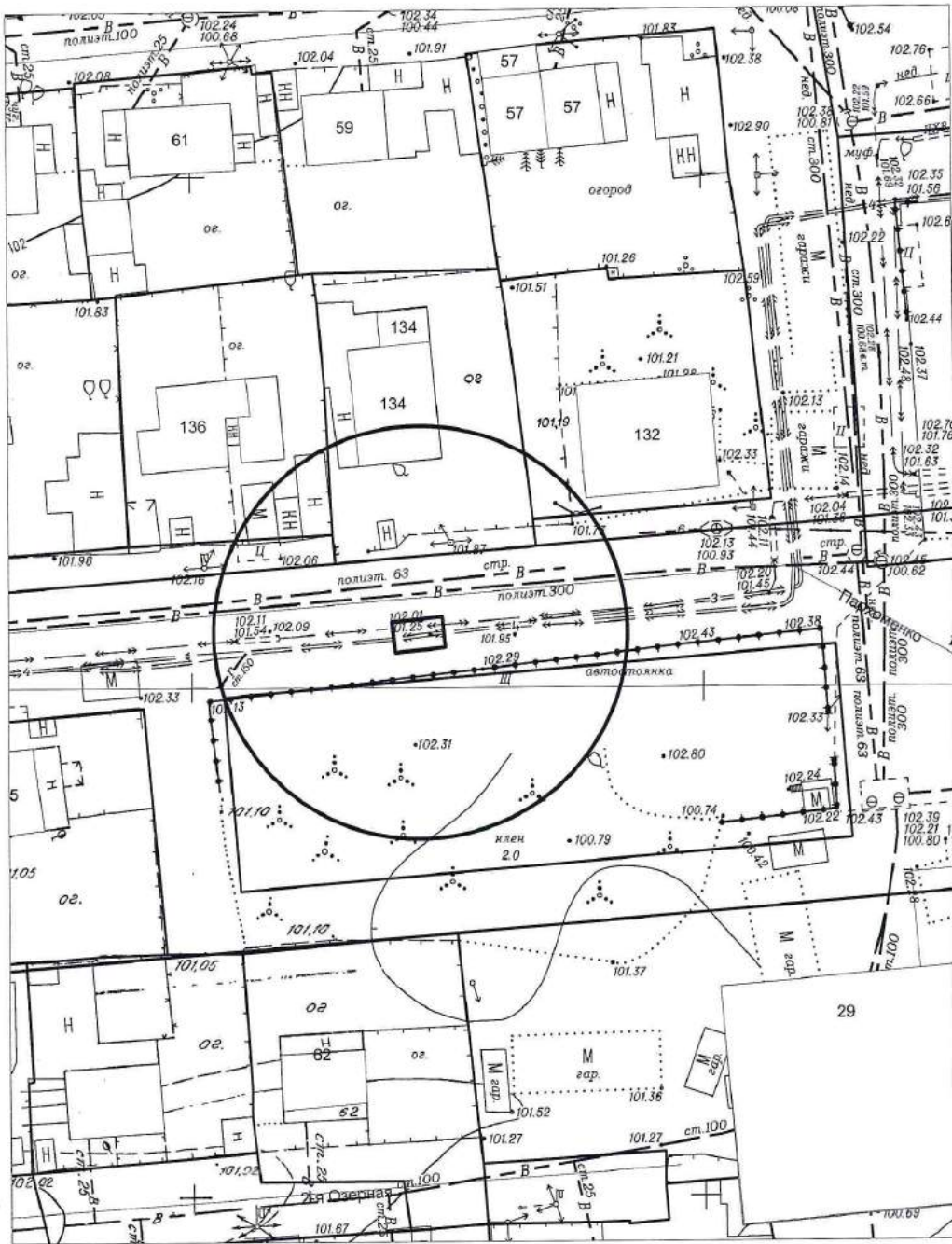
КАРТА-СХЕМА ТЕРРИТОРИИ № 1718
по адресному ориентиру: г. Новосибирск, ул. Кропоткина, (130/3)
на топографическом плане
М 1:500



Карта-схема территории № 1719

по адресному ориентиру: ул. Пархоменко, (134)

на топографическом плане М 1:500



Карта – схема территории № 1720

по адресному ориентиру: ул. Вертковская, (1)

на топографическом плане М 1:500



Карта – схема территории № 1722

по адресному ориентиру: ул. Вертковская, (1)

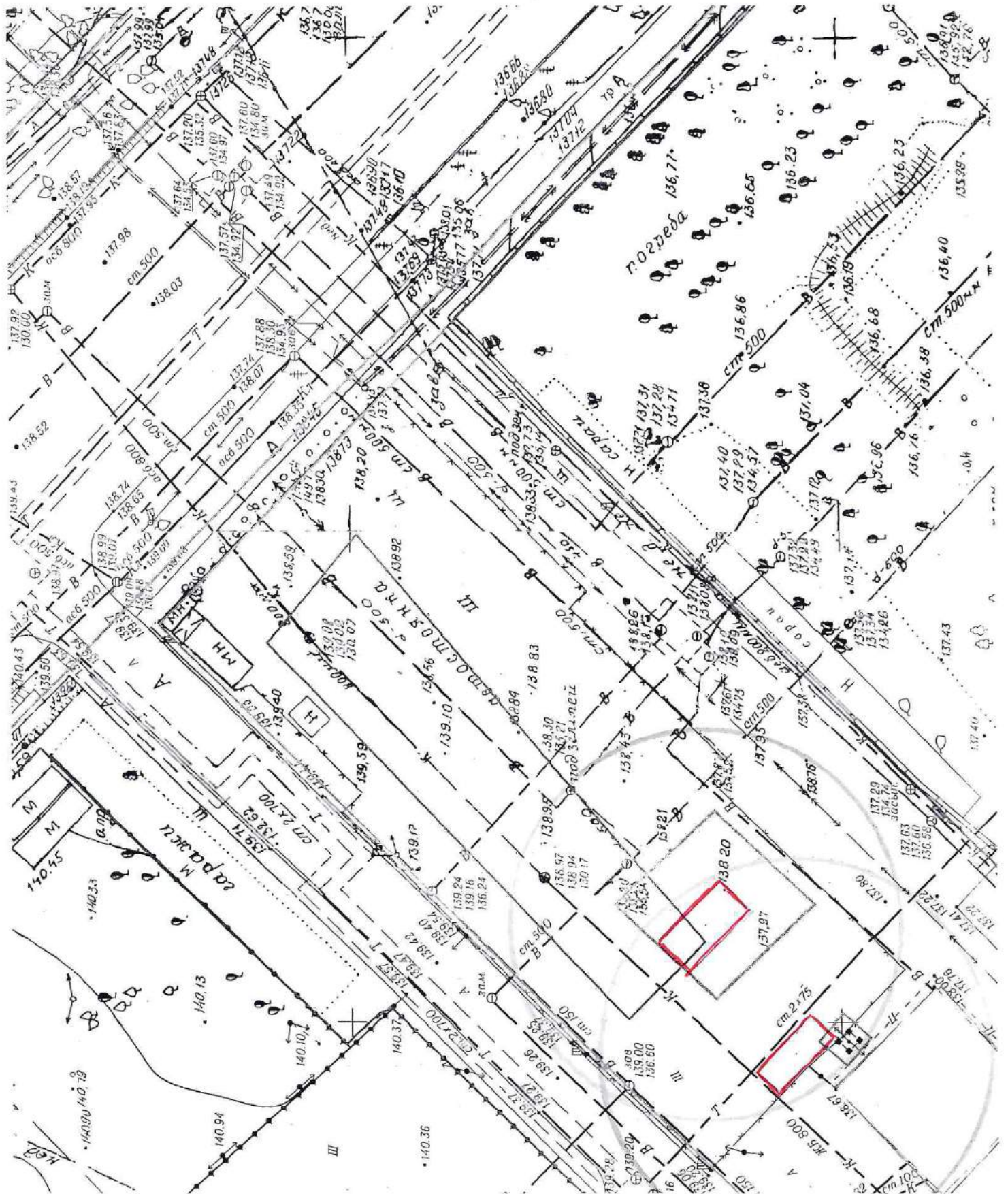
на топографическом плане М 1:500



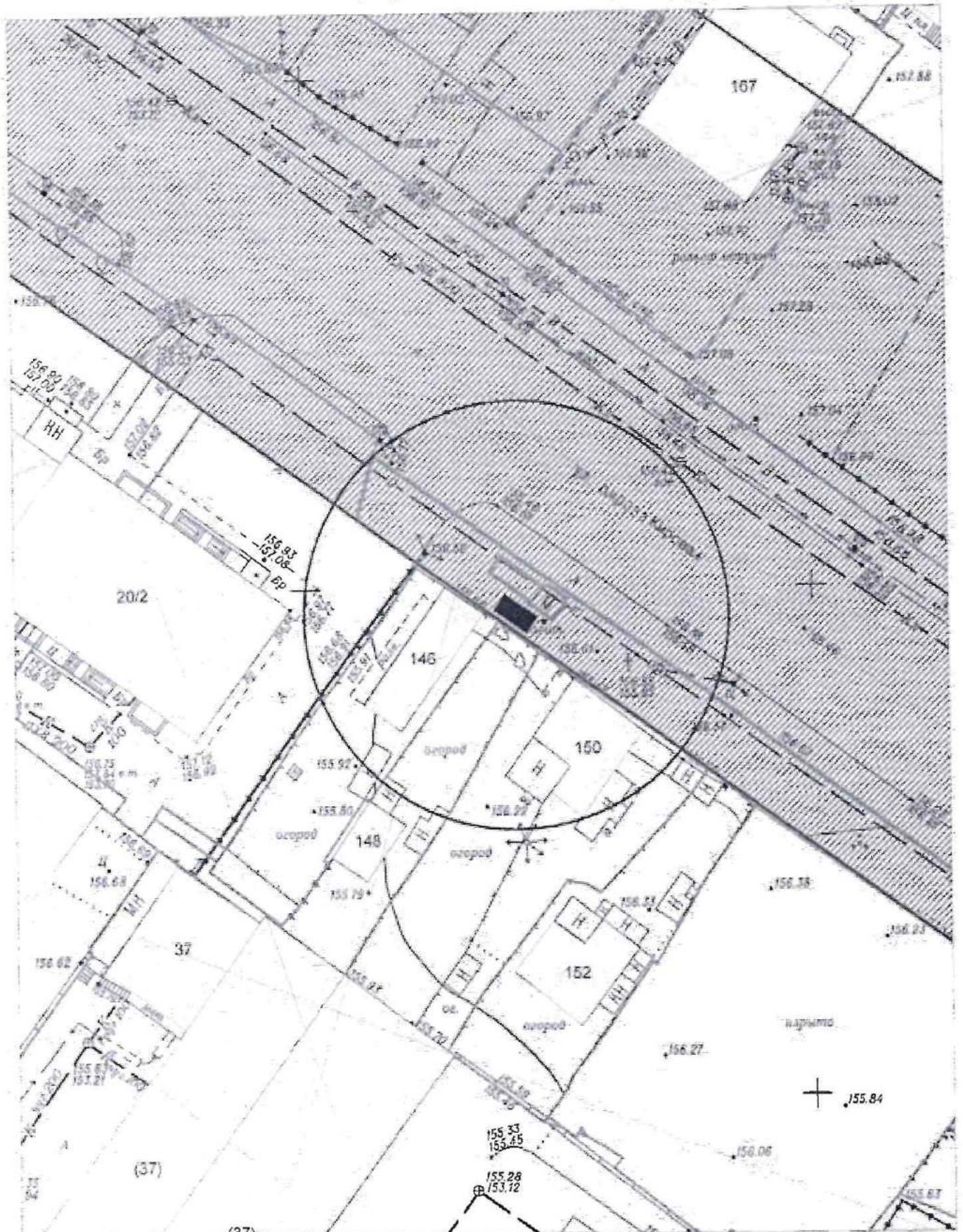
Карта – схема территории № 1723

по адресному ориентиру: ул. Вертковская, (1)

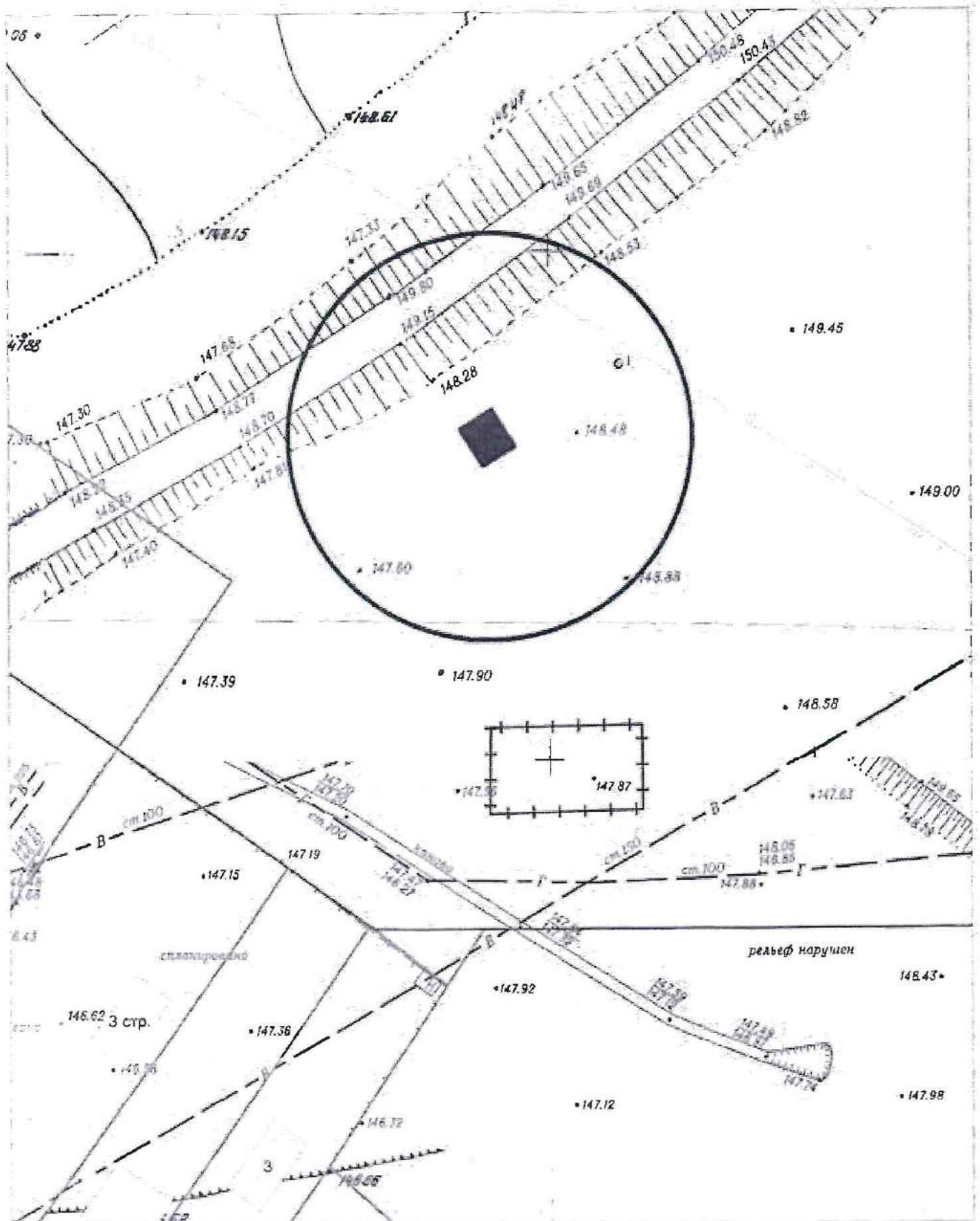
на топографическом плане М 1:500



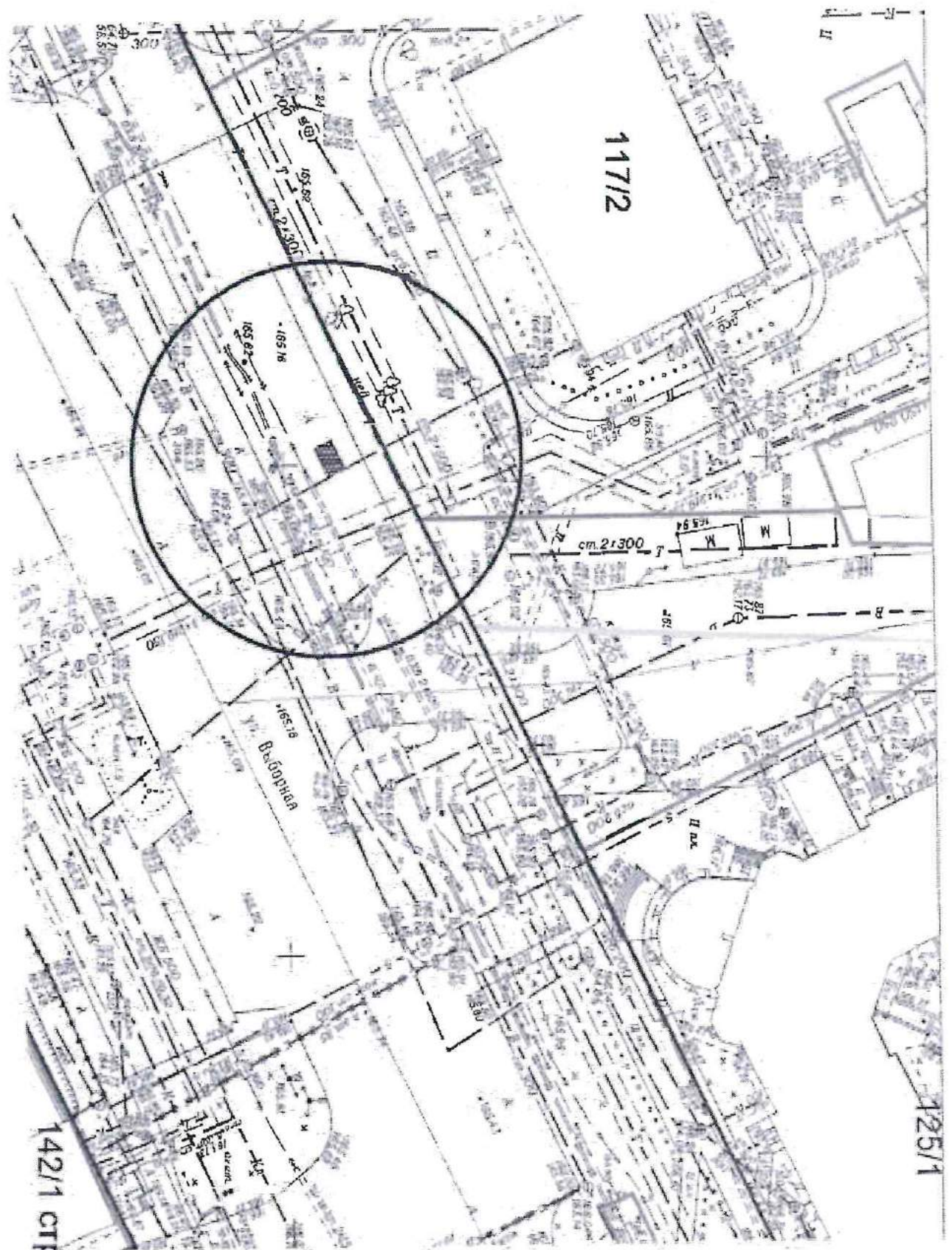
Карта-схема территории № 1725
по адресному ориентиру улица Кирова, (146)
на топографическом плане М 1:500



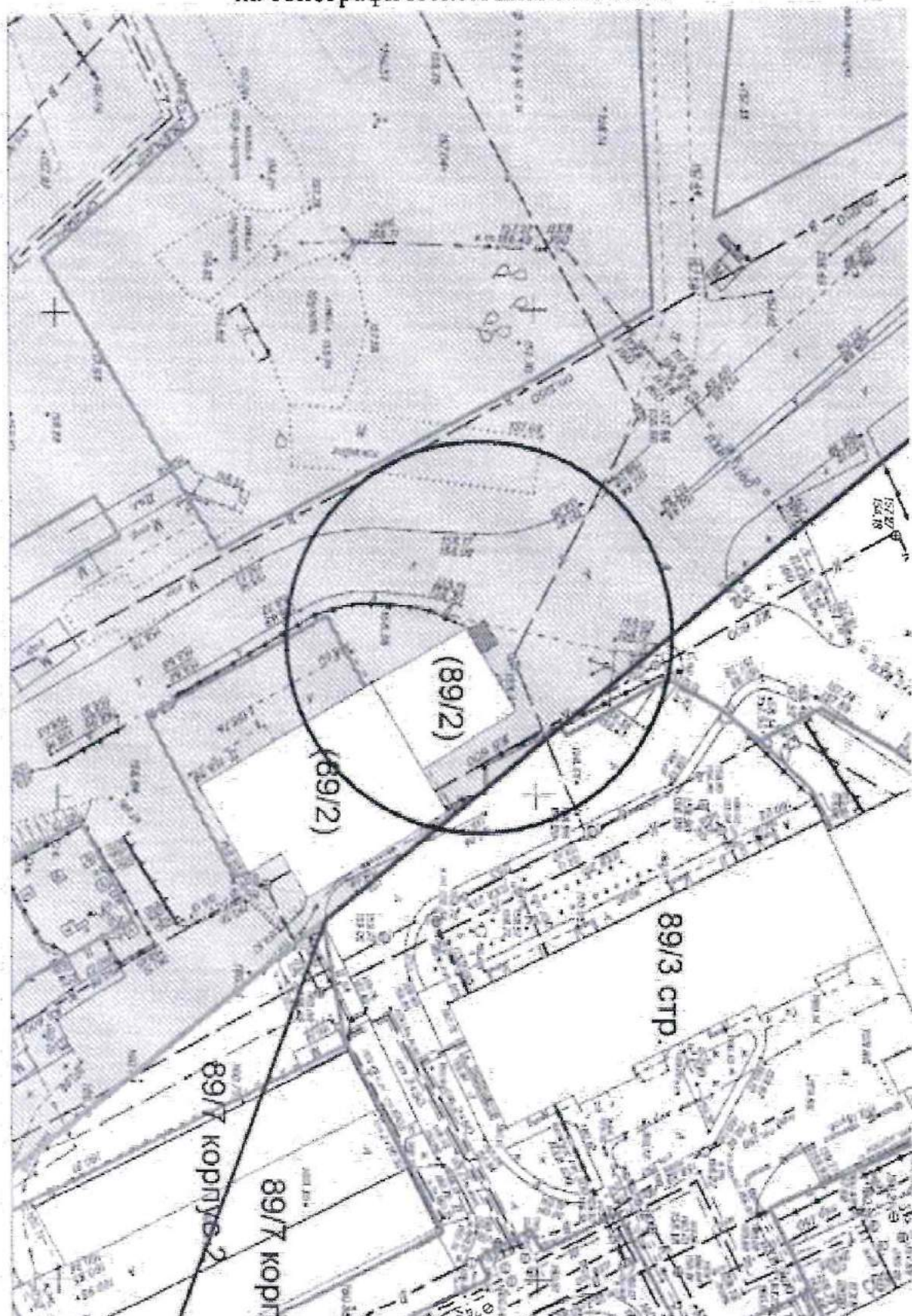
Карта-схема территории № 1727
По адресному ориентиру улица 1-я родниковая 1
На топографическом плане М 1:500



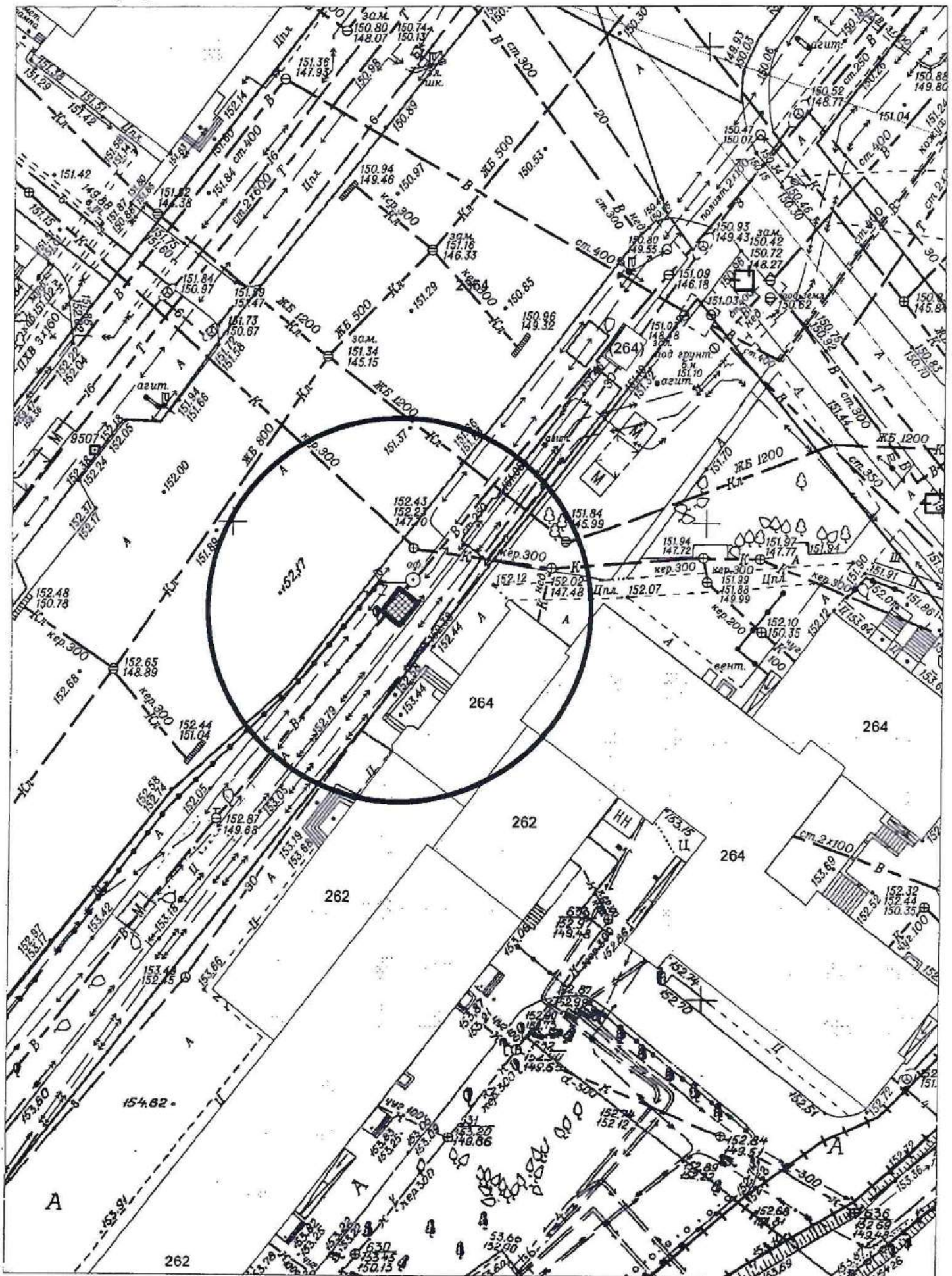
Карта - схема территории № 1728
по адресному ориентиру улица Выборная, (117/2)
на топографическом плане М 1:500



Карта-схема территории № 1729
по адресному ориентиру ул. Выборная, (89/2)
на топографическом плане М 1:500



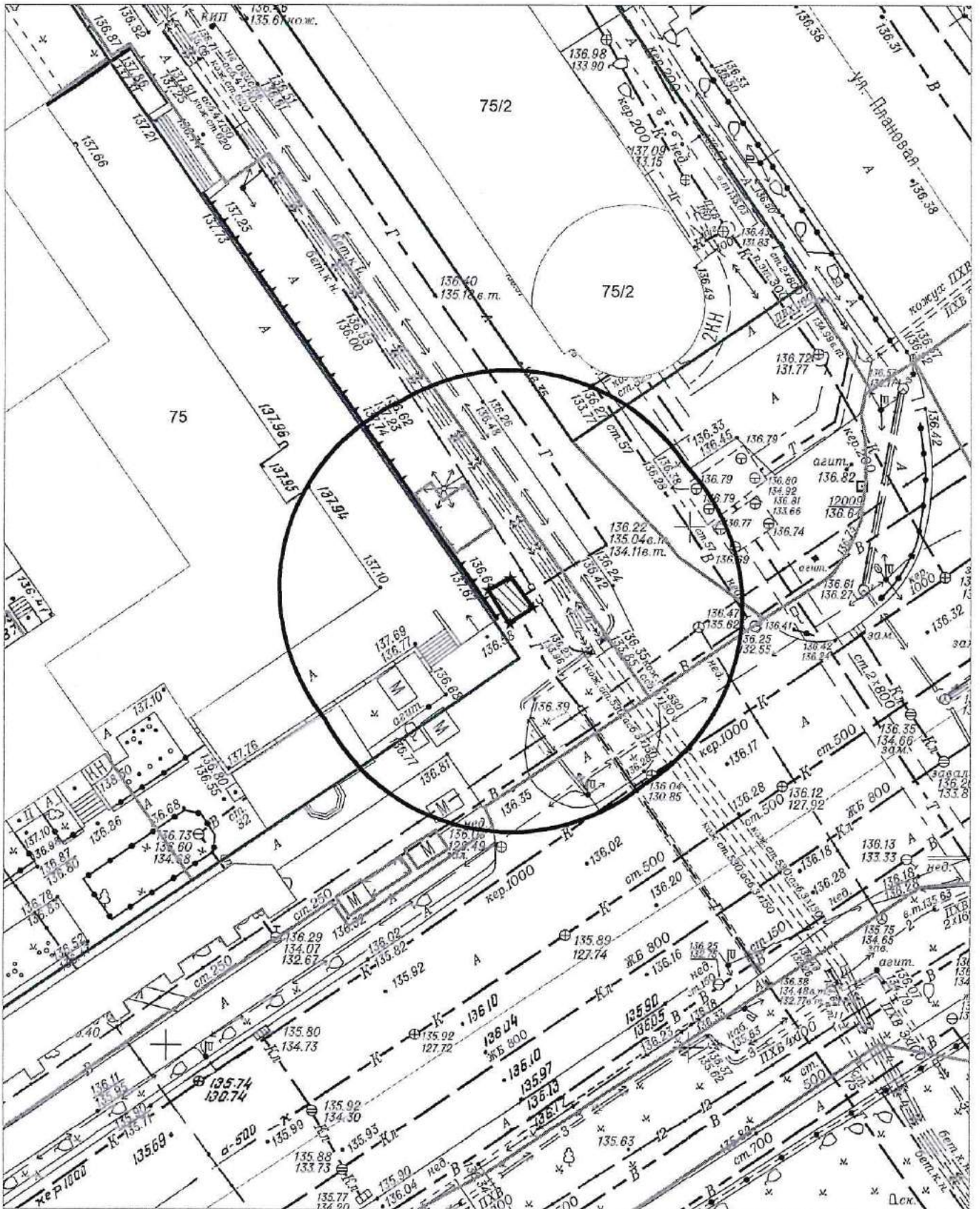
Карта-схема территории № 1732
по адресному ориентиру: ул. Б. Богаткова, (264)
на топографическом плане в масштабе М 1:500



Карта-схема № 1733

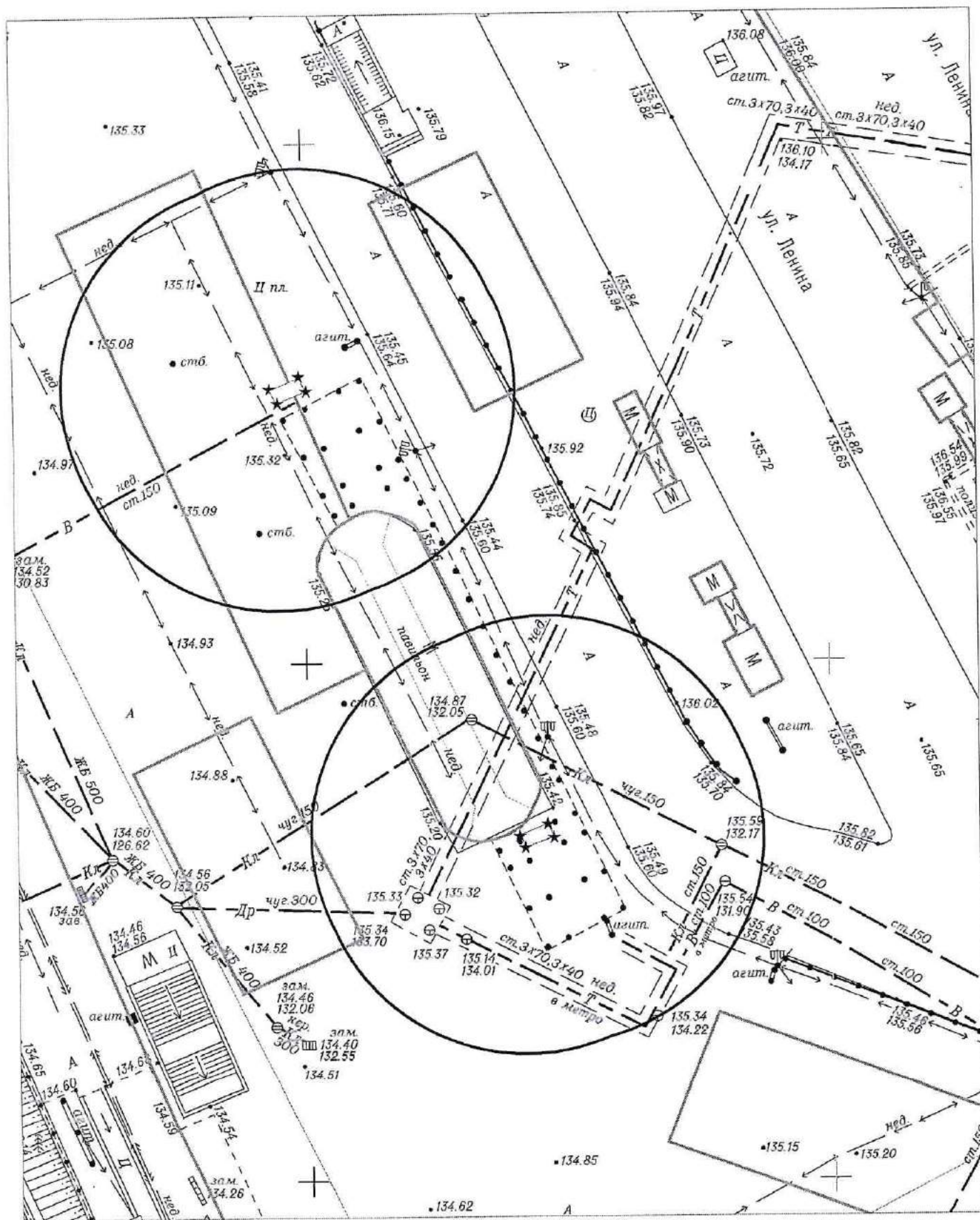
по адресному ориентиру: ул. Дуся Ковальчук, (73)

на топографическом плане М1:500



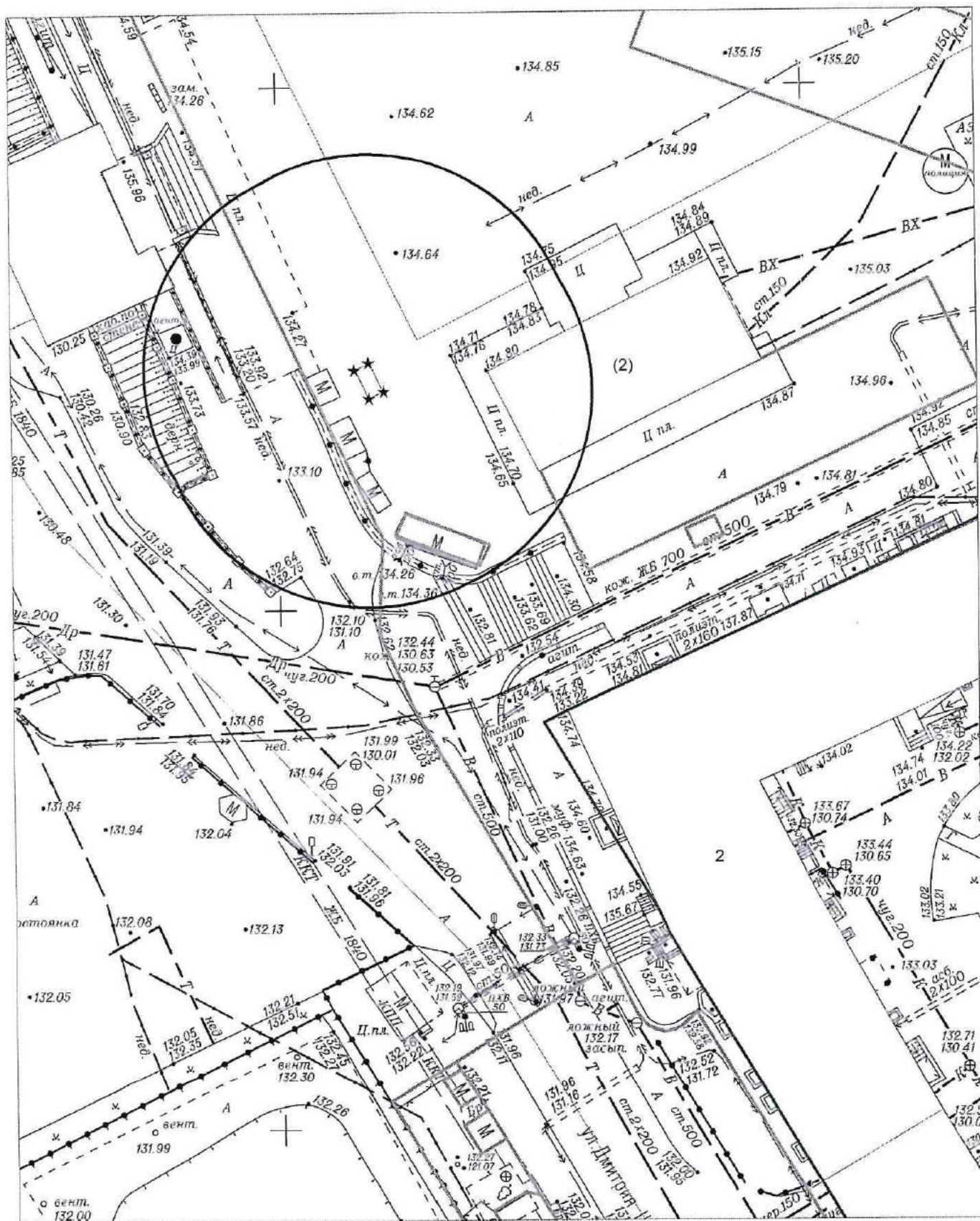
Карта-схема № 1734

По адресному ориентиру: Площадь Гарина-Михайловского
на топографическом плане М:500



Карта-схема № 1735

По адресному ориентиру: Площадь Гарина-Михайловского
на топографическом плане М:500



Карта-схема № 1736
по адресному ориентиру: ул. Тимирязева, 58/1
на топографическом плане: М1:500

